

**ZAŁĄCZNIK NR 3**  
do decyzji Wójta Gminy Dobrzeń Wielki  
**Nr AN.6733.1.2015 z dnia ..... 2016 r.**  
w sprawie lokalizacji inwestycji celu publicznego  
polegającej na **budowie linii SN-15 kV Ładza - Kup**  
(połączenie linii 15 kV GPZ Pokój - Budkowice z linią  
GPZ Zakrzów - Kup), w miejscowościach:  
Kup gm. Dobrzeń Wielki, Kaniów gm. Popielów, Ładza gm. Pokój

Sporządziła:  
mgr Stanisława Krawata  
uprawniona do projektowania  
w planowaniu przestrzennym Nr 1272



gmina Dobrzeń Wielki



k.m.

162


161

k.m. 3

**USTALENIA OBOWIĄZUJĄCE DECYZJI**

-  - linie rozgraniczające teren inwestycji celu publicznego
-  - linie rozgraniczające wnioskowany teren inwestycji celu publicznego objęty umorzeniem postępowania

**USTALENIA INFORMACYJNE**

-  - granice miejscowego planu zagospodarowania przestrzennego wsi: Kaniów, Kurznie, Kuźnica Katowska, Lubienia, Popielowska Kolonia, Rybna, Stare Kolnie, Stobrawa, przyjętego uchwałą Nr XXXIII/220/2009 Rady Gminy Popielów z dnia 11 września 2009 r.

*Pozostałe oznaczenia - poza treścią mapy zasadniczej albo ewidencyjnej - nie stanowią obowiązujących ustaleń decyzji i mają charakter wyłącznie informacyjny.*