

PIK. 1,50

Skala pionowa 1:200

Skala pozioma 1:200

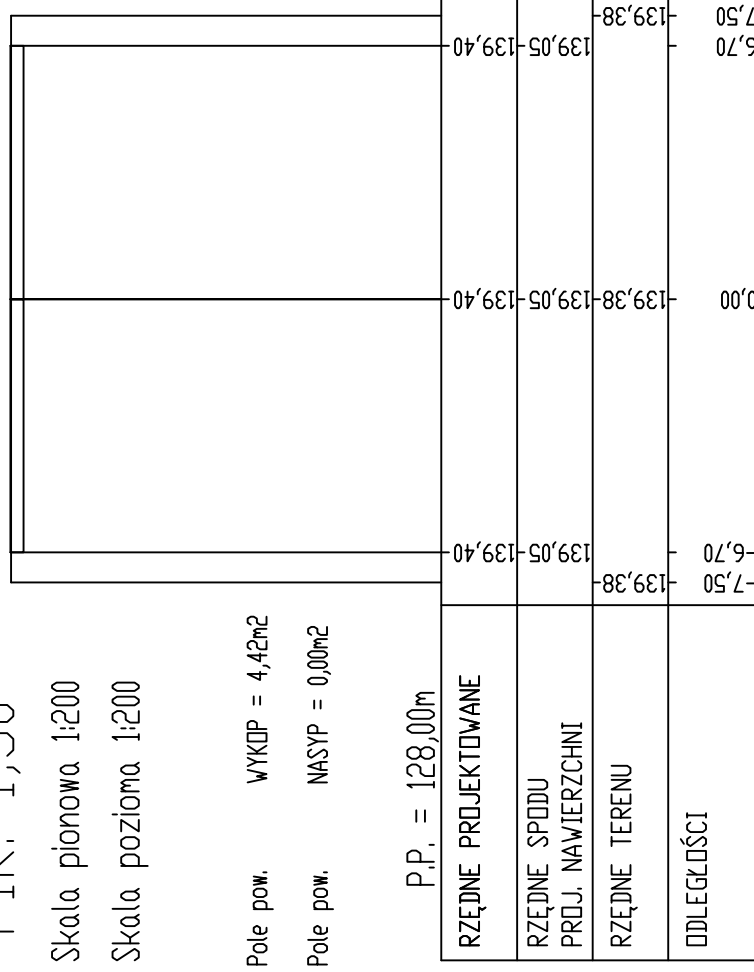
Pole pow.

WYKOP = 4,42m²

Pole pow.

NASYP = 0,00m²

P.P. = 128,00m



PIK. 11,92

Skala pionowa 1:200

Skala pozioma 1:200

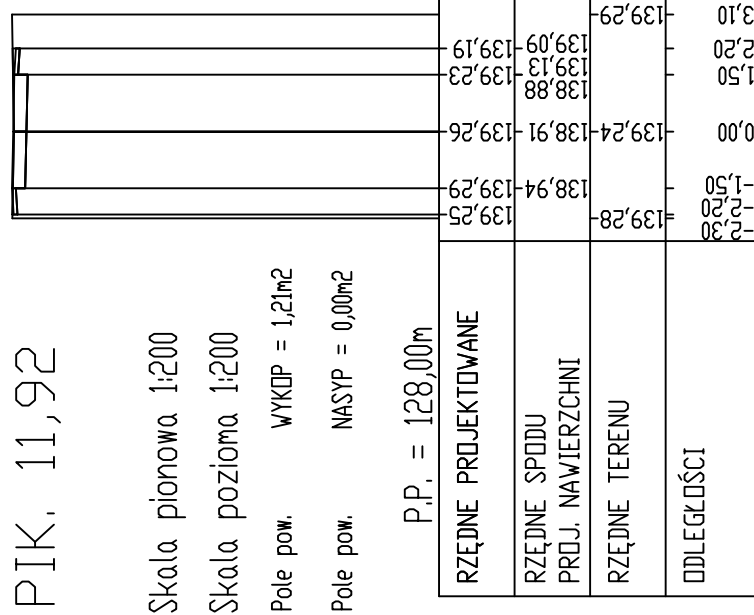
Pole pow.

WYKOP = 1,21m²

Pole pow.

NASYP = 0,00m²

P.P. = 128,00m



PIK. 65,10

Skala pionowa 1:200

Skala pozioma 1:200

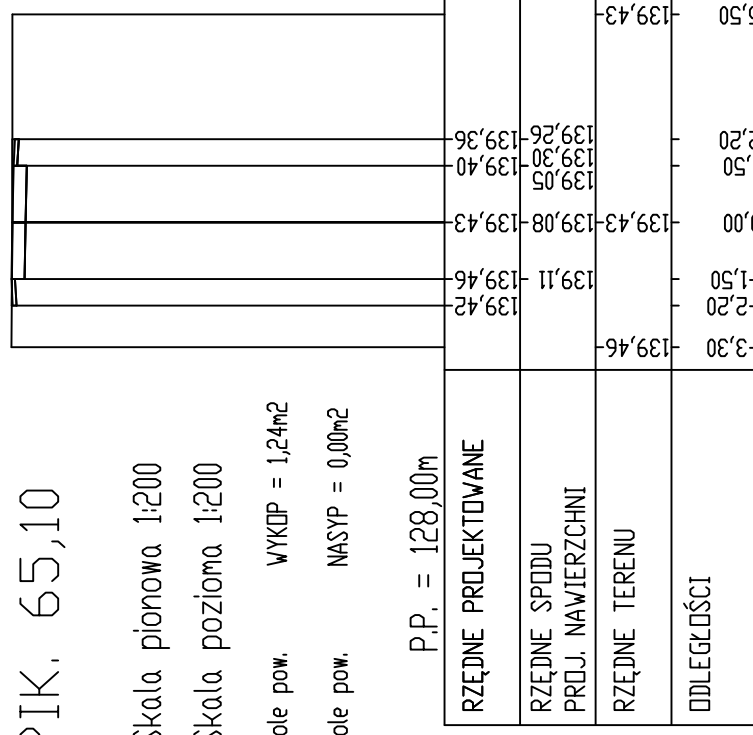
Pole pow.

WYKOP = 1,24m²

Pole pow.

NASYP = 0,00m²

P.P. = 128,00m



PIK. 89,12

Skala pionowa 1:200

Skala pozioma 1:200

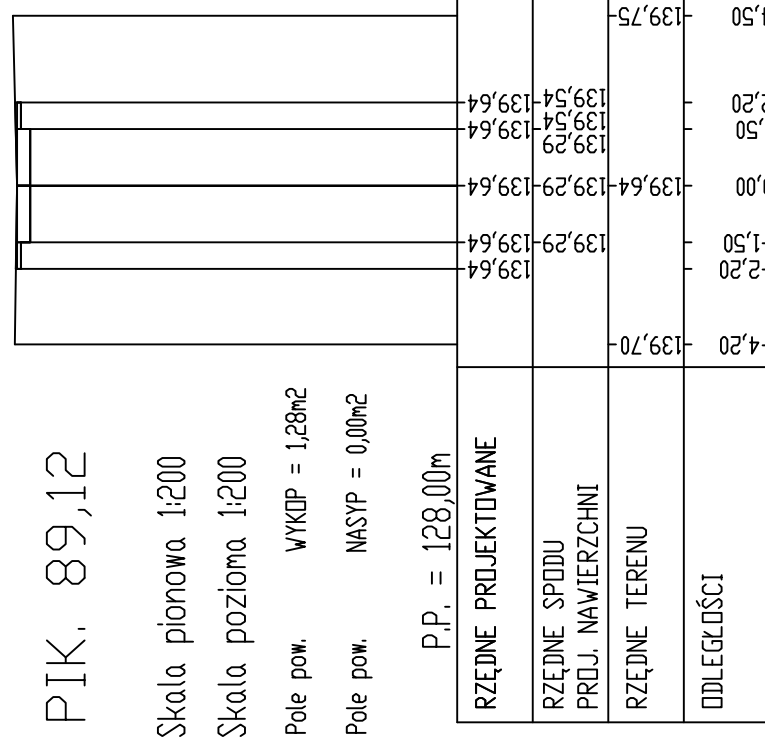
Pole pow.

WYKOP = 1,28m²

Pole pow.

NASYP = 0,00m²

P.P. = 128,00m



Temat opracowania:	Projekt budowlano - wykonawczy drogi gminnej ul. Buczka w m. Stobrawa gm. Popielów.
Temat rysunku:	Przekroje normalne odcinek -II
Inwestor:	Gmina Popielów
BRANŻA: Drogowa.	Podpisy:
PROJEKTANT: - inż. Seweryn Kaczmarek.	Skala: 1:200
	Data: listopad 2008 r.
	Rysunek nr: 15